











Leyenda del mapa de las mejoras propuestas para la autopista estatal principal de Wisconsin (WIS 13)

**De Colby a Abbotsford
Condado N (calle Monroe) a la calle Pine
WIS 13
Condado de Marathon**

LEYENDA

	ACERA TEMPORAL
	NUEVA ACERA PEATONAL
	CAMPO DE PROTECCIÓN PARA LAS RAMPAS DE LAS ACERAS
	CUNETAS Y ALCANTARILLAS/PAVIMENTO DE HORMIGÓN
	PAVIMENTO DE ASFALTO
	DERECHO DE PASO PROPUESTO
	DERECHO DE PASO EXISTENTE
	PROPUESTA DE SERVIDUMBRES TEMPORALES
	LÍNEA DE PROPIEDAD
	LÍMITE MUNICIPAL

PARTICIPACIÓN PÚBLICA PRELIMINAR

FECHA DE PRESENTACIÓN: 20 DE OCTUBRE DE 2020

ESCALA: 1 PULGADA= 50 PIES

**LA FOTO AÉREA (2014) SE MUESTRA SEGÚN
WISCONSIN VIEW GIS DATA**